













-  Egungo lurzoru hiritarraren muga  
*Delimitación actual de suelo urbano*
  
- ERAIKUNTZEN ALTUERA**  
**ALTURA DE LA EDIFICACIÓN**
-  BS  
PB
-  BS+I  
PB+I
-  BS+II  
PB+II
  
-  Lurzati libre  
*Parcela libre*
  
- EDIFICIOS Y ELEMENTOS DE INTERÉS**  
**INTERESGERRIAK DIREN ERAIKUNTZAK ETA ELEMENTUAK**
-  Eraikuntza interesgarria  
*Edificio de interés*
-  Iturria  
*Fuente*
  
-  Camino de Santiago  
*Calzada de Magunas*
-  Bidegorria  
*Carril-bici*
  
-  Lurzatiak  
*Parcelario*
-  Ibai-ibilgua  
*Curso Fluvial*
-  Topografia  
*Topografía*

# INF.3.1

1:1.000


**GERRIKAITZ**  
Informazioa. Forma  
*Información. Forma*

2009ko URRIA  
OCTUBRE 2009

Hiri Antolamendurako Plan Orokorra  
**MUNITIBAR**  
*Plan General de Ordenación Urbana*

José Luque  
Izaskun Aseginolaza

Lankideak/ *colaboradores:*  
Xiker Leoz  
Itziar Medina

Ingurumen aholkuritza/ *asistencia ambiental:*  
Jon Aseginolaza

nº plano
escala
plano
fecha
encargo
arquitectos:

14.10.09