



**"LAUKIZKO ARAU
SUBSIDIARIOEN ALDAKETA
ETXEZURIKO LANDAGUNEAN"
IZENeko ALDAKETAREN
INGURUMEN EBALUAZIORAKO
ERREFERENTZIAKO AGIRIA.**

Ingurumen eraginaren ebaluazio bateratua egin behar duten planen zerrenda ezartzen duen EAeko ingurumena babesteko otsailaren 27ko 3/1998 Lege Orokorreko I A) Eranskinarekin eta ingurumen eraginaren ebaluazio bateratuaren prozedura arautzen duen uztailaren 22ko 183/2003 Dekretuko 3. artikuluekin bat etorritik, administrazio prozedura hori egingo dute lurzoru urbanizaezina ukitzen duten Plangintzako Arau Subsidiarioek eta horren aldatetarik.

9/2006 Legearen 9. artikuluan eta 183/2003 Dekretuaren 6. artikuluan ezarritakoaren arabera, ingurumeneko organoak zehaztuko du, ukitutako administrazio publikoak eta publiko interesduna identifikatu eta kontsultatu ondoren, zenbateko irismena, zehaztasuna eta espezifikotasuna duten ingurumeneko iraunkortasunari buruzko txostenek edo ingurumenaren gaineko eraginaren baterako ebaluazioaren azterlanak, erreferentzia-agiri bat idatzita. Gainera, dokumentu horrek barne hartuko ditu ingurumeneko irizpide estrategikoak eta ingurumeneko helburuen adierazleak eta kasuan-kasuan aplikatzekoak diren iraunkortasun-printzipioak. Era berean, ingurumeneko organoak informazio- eta kontsulta-modalitateak zehaztu beharko ditu.

Horrenbestez, Bizkaiko Foru Aldundiko

**DOCUMENTO DE REFERENCIA
PARA LA EVALUACIÓN
AMBIENTAL DE LA
MODIFICACIÓN DE LAS NORMAS
SUBSIDIARIAS DE LAUKIZ EN EL
NÚCLEO RURAL DE ETXEZURI.**

De conformidad con el Anexo I A) de la Ley 3/1998, de 27 de febrero, General de Protección del Medio Ambiente del País Vasco, que establece la lista de planes sometidos al procedimiento de Evaluación Conjunta de Impacto Ambiental, y de acuerdo asimismo, con el artículo 3 del Decreto 183/2003, de 22 de julio, por el que se regula el procedimiento de Evaluación Conjunta de Impacto Ambiental, serán sometidas a este procedimiento administrativo las normas subsidiarias del planeamiento y sus modificaciones que afecten al suelo no urbanizable

En virtud de lo establecido en el artículo 9 de la Ley 9/2006 y en el artículo 6 del Decreto 183/2003, el alcance, nivel de detalle y el grado de especificidad del informe de sostenibilidad ambiental o estudio de Evaluación Conjunta de Impacto Ambiental se determinará por el órgano ambiental, tras identificar y consultar a las Administraciones públicas afectadas y al público interesado, mediante la emisión de un documento de referencia que incluirá además los criterios ambientales estratégicos e indicadores de los objetivos ambientales y principios de sostenibilidad aplicables en cada caso. Asimismo, el órgano ambiental deberá definir las modalidades de información y consulta.

En consecuencia, corresponde al



Ingurumen Sail honi dagokio, Euskal Autonomia Erkidegoko Ingurumena Babesteko otsailaren 27ko 3/1998 Lege Orokorreko 44. artikulua ematen dizkion eskurantzak erabilita eta Ingurumen eraginari buruzko baterako ebaluaziorako prozedura arautzen duen uztailaren 22ko 183/2003 Dekretuarekin bat etorritik, erreferentziako agiria egitea, ingurumen ondore hutsetarako eta "Laukizko Arau Subsidiarioen aldaketa Etxezuriko landagunean" izeneko aldaketari dagokionez.

1.- AURREKARIAK ETA EGINDAKO KONTSULTAK.

Laukizko Udalak Laukizko Arau Subsidiarioetan, Etxezuriko landagunean, egin nahi den aldaketaren ingurumen ebaluaziorako erreferentziako agiria eskatu zuen. Eskaera 2012ko uztailaren 25ean sartu zen Ingurumeneko Foru Sailaren erregistroan.

Eskaerarekin batera bidalitako agirian azaltzen denez, aldaketa hori egin nahi da bigarren etxebizitza bat eraiki ahal izateko Etxezuriko landaguneko E11 lurzatian, landagune gisa kalifikatutako lurzorua mugatu gabe, eta legean ezarritako parametroen barruan.

Honako erakunde eta entitateei kontsulta egin zaie, aurretiko kontsulta-tramitean, 9/2006 Legearen 9. artikuluan eta 183/2003 Dekretuaren 6. artikuluan ezarri bezala:

- Natura Ondarea Zaintzeko Zerbitzua.
Ingurumen Zuzendaritza Nagusia.
Ingurumen Saila. Bizkaiko Foru

Departamento Foral de Medio Ambiente, en el ejercicio de las atribuciones conferidas por el artículo 44 de la Ley 3/1998, de 27 de febrero, General de Protección del Medio Ambiente del País Vasco, y de acuerdo, asimismo, con el Decreto 183/2003, de 22 de julio, por el que se regula el procedimiento de Evaluación Conjunta de Impacto Ambiental, formular el Documento de Referencia, a los solos efectos ambientales y en relación a la Modificación de las Normas Subsidiarias de Laukiz en el núcleo rural de Etxezuri.

1.- ANTECEDENTES Y CONSULTAS REALIZADAS.

El Ayuntamiento de Laukiz, con fecha de entrada en el registro del Departamento Foral de Medio Ambiente de 25 de julio de 2012, solicita la emisión del documento de referencia para la evaluación ambiental de la Modificación de las Normas Subsidiarias de Laukiz en el núcleo rural de Etxezuri.

Según se señala en el documento remitido junto a la solicitud, la Modificación pretende posibilitar la construcción de una segunda vivienda en la parcela E11 del núcleo rural Etxezuri, sin modificar el límite del suelo calificado como núcleo rural y dentro de los parámetros establecidos en la Ley.

Los siguientes organismos y entidades han sido consultados durante el trámite de consultas previas establecido en el artículo 9 de la Ley 9/2006 y en el artículo 6 del Decreto 183/2003:

- Servicio de Patrimonio Natural.
Dirección General de Medio Ambiente.
Departamento de Medio Ambiente.



Aldundia.

- Nekazaritza Saila. Bizkaiko Foru Aldundia.

- Udal Harremanetarako eta Hirigintzarako Zuzendaritza Nagusia. Lehendakaritza Saila. Bizkaiko Foru Aldundia.

- Bide Azpiegituren Zuzendaritza Nagusia. Herri Lan eta Garraio Saila. Bizkaiko Foru Aldundia.

- Kultura Saila. Bizkaiko Foru Aldundia.

- Biodibertsitate eta Ingurumen Partaidetza Zuzendaritza. Ingurumen, Lurralde Plangintza, Nekazaritza eta Arrantza Saila. Eusko Jaurlaritza.

- Ingurumen Kalitatearen Zuzendaritza. Ingurumen, Lurralde Plangintza, Nekazaritza eta Arrantza Saila. Eusko Jaurlaritza.

- Landaren eta Itsasertzaren Garapenerako Zuzendaritza. Ingurumen, Lurralde Plangintza, Nekazaritza eta Arrantza Saila. Eusko Jaurlaritza.

- Lurraldearen Antolamendurako Zuzendaritza. Ingurumen, Lurralde Plangintza, Nekazaritza eta Arrantza Saila. Eusko Jaurlaritza.

- Ingurumen Plangintzaren Zuzendaritza. Ingurumen, Lurralde Plangintza, Nekazaritza eta Arrantza Saila. Eusko Jaurlaritza.

- URA, Uraren Euskal Agentzia.

Diputación Foral de Bizkaia.

- Departamento de Agricultura. Diputación Foral de Bizkaia.

- Dirección General de Relaciones Municipales y Urbanismo. Departamento de Presidencia. Diputación Foral de Bizkaia.

- Dirección General de Infraestructuras Viarias. Departamento de Obras Públicas y Transportes. Diputación Foral de Bizkaia.

- Departamento de Cultura. Diputación Foral de Bizkaia.

- Dirección de Biodiversidad y Participación Ambiental. Departamento de Medio Ambiente, Planificación Territorial, Agricultura y Pesca. Gobierno Vasco.

- Dirección de Calidad Ambiental. Departamento de Medio Ambiente, Planificación Territorial, Agricultura y Pesca. Gobierno Vasco.

- Dirección de Desarrollo Rural y Litoral. Departamento de Medio Ambiente, Planificación Territorial, Agricultura y Pesca. Gobierno Vasco.

- Dirección de Ordenación del Territorio. Departamento de Medio Ambiente, Planificación Territorial, Agricultura y Pesca. Gobierno Vasco.

- Dirección de Planificación Ambiental. Departamento de Medio Ambiente, Planificación Territorial, Agricultura y Pesca. Gobierno Vasco.

- Agencia Vasca del Agua, URA.



- Kultura Saila. Eusko Jaurlaritzak.
- Larrialdi eta Meteorologiaren Arretarako Zuzendaritza. Herrizaingo Saila. Eusko Jaurlaritzak.
- Osasun Publikoko Zuzendariordetza. Osasun Saila. Eusko Jaurlaritzak.
- EEE, Energiaren Euskal Erakundea.
- IHOBE, Ingurumen Jarduketarako Sozietate Publikoa.
- Bilbao Bizkaia Ur Partzuergoa.
- Gatikako Udala.
- Loiuako Udala.
- Erandioko Udala.
- Urdulizko Udala.
- EHNE Nekazaritza Sindikatua.
- ENBA Bizkaia.
- Ekologistak Martxan.

Halaber, planean eskura dagoen dokumentazioa interesdunen esku jarri da Bizkaiko Foru Aldundiaren webgunean (<http://www.bizkaia.net/evaluacion>). Helburua jende interesduna identifikatzea izan da, 9/2006 Legearen edukiarekin bat etorritik.

Ezarritako epea amaitu da; honako erantzunak jaso dira:

a) Eusko Jaurlaritzako Landaren eta Itsasertzaren Garapenerako Zuzendaritzak adierazi du planak ez duela eragin

- Departamento de Cultura. Gobierno Vasco.
- Dirección de Atención de Emergencias y Meteorología. Departamento de Interior. Gobierno Vasco.
- Subdirección de Salud Pública. Departamento de Sanidad. Gobierno Vasco.
- EVE, Ente Vasco de la Energía.
- Sociedad Pública de Gestión Ambiental, IHOBE.
- Consorcio de Aguas de Bilbao Bizkaia.
- Ayuntamiento de Gatika.
- Ayuntamiento de Loiu.
- Ayuntamiento de Erandio.
- Ayuntamiento de Urduliz.
- Sindicato Agrario EHNE.
- ENBA Bizkaia.
- Ekologistak Martxan.

Asimismo, la documentación disponible del plan ha sido expuesta al público interesado en la página web de la Diputación Foral de Bizkaia (<http://www.bizkaia.net/evaluacion>) con el fin de identificar al público interesado, de acuerdo con el contenido de la Ley 9/2006.

Finalizado el plazo establecido, se han recibido las siguientes respuestas:

a) La Dirección de Desarrollo Rural y Litoral del Gobierno Vasco señala que el plan no implica afección significativa



nabarmenik izango nekazaritzako lurretan eta ez dagoela txostenik eman beharrik.

b) Eusko Jaurlaritzako Ingurumen, Lurralde Plangintza, Nekazaritza eta Arrantza Saileko Ingurumen Plangintzako Zuzendaritzak aldaketan jaso beharreko ingurumen irizpide estrategiko batzuk aipatu ditu, eta ingurumen eraginaren baterako ebaluazioaren azterlanaren atal egokian aztertu beharreko plan eta programen zerrenda egin du.

c) Uraren Euskal Agentziak (URA) adierazi du planak ez duela eragin nabarmenik izango bere eskumeneko gaietan edo berak kudeatzen dituen gaietan.

d) Energiaren Euskal Erakundeak adierazi du bere eskumeneko eremuan ez dela ukituko industriarako balizko meatoki edo harrobirik.

e) Eusko Jaurlaritzako Kultura Ondarearen Zuzendaritzak adierazi du egunera arte ez dagoela jasota proiektuaren eraginpeko aldean interes kulturalako elementurik dagoenik. Gogorarazi du, hala ere, Kultura Ondarearen katalogoak berrikusten ari direla, eta litekeena dela azterketan ikusi gabeko elementuren bat egotea edo etorkizunean elementu berriak agertzea.

f) Bizkaiko Foru Aldundiko Bide Azpiegituren Zuzendaritza Nagusiak adierazi duenez, sail horren oniritzia jasotzeko, aldaketak kontuan hartu behar ditu Bizkaiko errepideei buruzko martxoaren 24ko 2/2011 Foru Arauak bide sistema orokorretan ezarritako babes eremuak, eta eraikin berriaren

sobre suelos agrarios y no considera necesario emitir informe al respecto.

b) La Dirección de Planificación Ambiental del Gobierno Vasco señala una serie de criterios ambientales estratégicos a integrar en la elaboración de la Modificación y lista los planes y programas a analizar en el apartado correspondiente del estudio de Evaluación Conjunta de Impacto Ambiental.

c) La Agencia Vasca del Agua, URA considera que el plan no incide significativamente en materias de competencia o ámbito de gestión de dicha agencia.

d) El Ente Vasco de la Energía señala que, desde su ámbito de actuación, no existen afecciones a posibles yacimientos potencial de rocas y minerales industriales.

e) La Dirección de Patrimonio Cultural del Gobierno Vasco señala que no le consta la existencia de ningún elemento de interés cultural ubicado en el área de actuación del proyecto. Recuerda, sin embargo, que los catálogos de Patrimonio Cultural se encuentran en proceso de revisión por lo que podrían existir elementos no detectados en el análisis o nuevos elementos que pueden surgir a futuro.

f) La Dirección General de Infraestructuras Viarias de la Diputación Foral de Bizkaia señala que, para contar con el visto bueno de dicho Departamento, la Modificación debe tener en cuenta las diferentes zonas de protección de los sistemas generales viarios establecidas en la Norma Foral

irisgarritasunari buruz esandakoa bete behar du.

g) Bilbao Bizkaia Ur Partzuergoak adierazi du aldaketaren eremuan ez dagoela bere eskumeneko hornidura sare nagusiko azpiegiturarik. Laukizko saneamendu sareko Aurrekoetxeko kolektore nagusiak jarduketaren eremua zeharkatzen duela erantsi du. Kolektore horretaraino gutxienezko tartea utzi behar dira, eta kolektore horretako putzuetaraino sarbidea egon behar da. Obrak egiten direnean saneamenduko egitura hori ukitu behar izanez gero, sustatzaileak ukitutako zerbitzua berrezartzeko proiektua egin behar du, Partzuergoari baimena eskatzeko.

Azkenik, lehendik dagoen kolektorera isurketarik egiten bada, Ur Partzuergoaren isurketei buruzko arautegia bete behar du, eta baimena eskatu behar du nahikoa denbora lehenago.

h) Kulturako Foru Saileko Kultura Ondarearen Zerbitzuak berretsi du ez dagoela kalifikatutako edo inbentariatutako arkitektura ondasunik, kalifikatutako edo inbentariatutako arkeologia ondasunik edo balizko arkeologia gunerik.

i) Loiu Udalak adierazi du ez duela ezer esatekorik aldaketaren ingurumen eraginaren baterako ebaluazioari buruz.

9/2006 Legearen 9. artikuluan ezarritakoa betetzeko, eraginpeko herri administrazio edo interesdun gisa galdera egin zaien erakundeak zeintzuk diren adierazi da, eta

2/2011, de 24 de marzo, de carreteras de Bizkaia y ajustarse a lo que se indica respecto a la accesibilidad al nuevo edificio.

g) El Consorcio de Aguas Bilbao Bizkaia informa que no existen infraestructuras de red primaria de abastecimiento de su competencia en el ámbito. Asimismo, indica que por el área de actuación discurre el colector general Aurrekoetxe de la red de saneamiento de Laukiz, debiéndose respetar las distancias mínimas a este colector y posibilitar el acceso a los pozos de dicho colector. En el caso de que la ejecución de las futuras obras afectara a dicha infraestructura de saneamiento, el promotor deberá prever un proyecto de reposición del servicio afectado, con el fin de solicitar al Consorcio la oportuna autorización.

Por último, y en el caso de vertidos al colector existente, deberá cumplirse el reglamento de vertidos del Consorcio de Aguas y se deberá solicitar la oportuna autorización con la debida antelación.

h) El Servicio de Patrimonio Cultural del Departamento Foral de Cultura confirma la inexistencia de bienes calificados o inventariados arquitectónicos, de bienes calificados o inventariados de carácter arqueológico y de Zonas de Presunción Arqueológica.

i) El Ayuntamiento de Loiu manifiesta que no tiene nada que decir respecto a la evaluación conjunta de impacto ambiental de la Modificación.

En cumplimiento del mandato del artículo 9 de la Ley 9/2006, quedan identificados los organismos consultados como administraciones públicas afectadas o



txosten honen edukia publikoa dela jakinarazi da.

2.- PLANARI APLIKATU BEHARREKO IRAUNKORTASUN PRINTZPIOAK, INGURUMEN HELBURUAK ETA INGURUMEN IRIZPIDE ESTRATEGIKOAK.

Aldaketa gauzatzeko funtsezko oinarri hartuko dira jarraian aipatzen direnetan jasotako iraunkortasun-printzipioak eta ingurumen helburuak:

- a) Bizkaiko Foru Aldundiaren Bizkaia 21 programa.
- b) Otsailaren 27ko 3/1998 Legea, Euskal Autonomia Erkidegoko ingurumena babesten duena.
- c) Ekainaren 30eko 16/1994 Legea, Euskal Autonomia Erkidegoko natura babesten duena.
- d) Abenduaren 13ko 42/2007 Legea, Natura Ondareari eta Biodibertsitateari buruzkoa.
- e) Ekainaren 23ko 1/2006 Legea, Urari buruzkoa.
- f) Ekainaren 20ko 2/2008 Legegintzako Errege Dekretua, Lurzoruari buruzko Legearen testu bategina onesten duena.
- g) Ekainaren 30eko 2/2006 Legea, Lurzoruari eta Hirigintzari buruzkoa.
- h) Abenduaren 23ko 17/2008 Legea, Nekazaritza eta Elikadura Politikari buruzkoa.
- i) Martxoaren 4ko 2/2011 Legea,

público interesado, haciendo constar que el contenido del presente informe es público.

2.- PRINCIPIOS DE SOSTENIBILIDAD, OBJETIVOS AMBIENTALES Y CRITERIOS AMBIENTALES ESTRATÉGICOS APLICABLES AL PLAN.

Se tomarán como base fundamental para la elaboración de la Modificación los principios de sostenibilidad y objetivos ambientales contenidos en:

- a) El Programa Bizkaia 21 de la Diputación Foral de Bizkaia.
- b) La Ley 3/1998, de 27 de febrero, General de Protección del Medio Ambiente del País Vasco.
- c) La Ley 16/1994, de 30 de junio, de conservación de la naturaleza del País Vasco.
- d) La Ley 42/2007, de 13 de diciembre, del Patrimonio Natural y de la Biodiversidad.
- e) La Ley 1/2006, de 23 de junio, de Aguas.
- f) El Real Decreto Legislativo 2/2008, de 20 de junio, por el que se aprueba el texto refundido de la ley de suelo.
- g) La Ley 2/2006, de 30 de junio, de Suelo y Urbanismo.
- h) La Ley 17/2008, de 23 de diciembre, de Política Agraria y Alimentaria.
- i) Ley 2/2011, de 4 de marzo, de



Ekonomia Iraunkorrari buruzkoa.

2.1.- Iraunkortasun printzipioak.

Aldaketa egiteko oinarrizko printzipioak izan behar dira, behintzat, honako artikuluetan ezarritakoak:

- 1) Lurzoruari eta Hirigintzari buruzko ekainaren 30eko 2/2006 Legearen 3. artikulua.
- 2) Lurzoruari buruzko Legearen testu bategina onesten duen ekainaren 20ko 2/2008 Legegintzako Errege Dekretuaren 2. eta 10. artikulua.
- 3) Euskal Autonomia Erkidegoko Ingurumena babesteari buruzko otsailaren 27ko 3/1998 Legearen 2., 5., 23., 25., 28., 30., 69. eta 83. artikulua.
- 4) Euskal Autonomia Erkidegoko natura babesteari buruzko ekainaren 30eko 16/1994 Legearen 2. artikulua.
- 5) Natura Ondareari eta Biodibertsitateari buruzko abenduaren 13ko 42/2007 Legearen 2. artikulua.
- 6) Urari buruzko ekainaren 23ko 1/2006 Legearen 3. artikulua.
- 7) Ekonomia Iraunkorrari buruzko martxoaren 4ko 2/2011 Legearen 107. artikulua.

2.2.- Ingurumen helburuak.

Aldaketari aplikatu behar zaizkion ingurumen helburuak honakoak dira:

- 1) Lurraldearen erabilera orekatua lortzea.
- 2) Pertsonen mugikortasun-eskaria kudeatzea, garraio-moduak beste bide

Economía Sostenible.

2.1- Principios de sostenibilidad.

Deben ser principios inspiradores para la Modificación, al menos, los establecidos en los siguientes artículos:

- 1) Artículo 3 de la Ley 2/2006, de 30 de junio, de Suelo y Urbanismo.
- 2) Artículos 2 y 10 del Real Decreto Legislativo 2/2008, de 20 de junio, por el que se aprueba el texto refundido de la ley de suelo.
- 3) Artículos 2, 5, 23, 25, 28, 30, 69 y 83 de la Ley 3/1998, de 27 de febrero, General de Protección del Medio Ambiente del País Vasco.
- 4) Artículo 2 de la Ley 16/1994, de 30 de junio, de conservación de la naturaleza del País Vasco.
- 5) Artículo 2 de la Ley 42/2007, de 13 de diciembre, del Patrimonio Natural y de la Biodiversidad.
- 6) Artículo 3 de la Ley 1/2006, de 23 de junio, de Aguas.
- 7) Artículo 107 de la Ley 2/2011, de 4 de marzo, de Economía Sostenible.

2.2.- Objetivos ambientales.

Los objetivos ambientales aplicables a la Modificación son los siguientes:

- 1) Lograr un uso equilibrado del territorio.
- 2) Gestionar la demanda de movilidad de las personas reconduciendo el reparto

batzuetara bideratuta, hala nola oinez ibiltzera, bizikletaz ibiltzera eta garraio kolektiboa erabiltzera.

3) Energia aurrezpena, eraginkortasun energetikoa eta energia berriztagarrien erabilera sustatzea.

4) Dibertsitate biologikoaren galera gelditzea; horretarako, habitat eta ekosistemen funtzionamendu iraunkorra babestu eta berrezarri beharko da.

5) Natura baliabideen kontsumo arduratsua sustatzea.

6) Hondakin gutxiago sortzea eta hobeto kudeatzea.

7) Ur masen egoera ekologiko ona lortzea eta hondatzen ez uztea.

8) Airearen kalitatea hobetzea.

9) Hots-kutsadura saihestea, zaintzea eta murriztea.

10) Paisaien babesa, kudeaketa eta antolamendua sustatzea.

11) Arrisku naturalik eta teknologikorik ez eragitea edo, hala badagokio, ezabatzea.

12) Berotegi-efektuko gasen emisioa mugatzea.

13) Klima aldaketarako egokitzapena kudeatzea, kalteberatasuna murriztuz, izango dituen eraginei aurre egiteko.

Planak ingurumen helburu espezifikoak hartu ahalko ditu, adierazitako ingurumen helburuetan oinarrituta. Nolanahi ere, ingurumen helburu espezifiko horiek atal honetan adierazitako ingurumen helburu

modal hacia el caminar, la bicicleta y el transporte colectivo.

3) Incrementar el ahorro de energía, la eficiencia energética y el uso de energías renovables.

4) Detener la pérdida de diversidad biológica mediante la protección y la restauración del funcionamiento sostenible de los hábitats y ecosistemas.

5) Fomentar el consumo responsable de los recursos naturales.

6) Reducir la generación de residuos y mejorar su gestión.

7) Alcanzar un buen estado ecológico de las masas de agua e impedir su deterioro.

8) Mejorar la calidad del aire.

9) Prevenir, vigilar y reducir la contaminación acústica.

10) Promover la protección, gestión y ordenación de los paisajes.

11) No provocar o, en su caso, eliminar los riesgos naturales y tecnológicos.

12) Limitar las emisiones de Gases de Efecto Invernadero.

13) Gestionar la adaptación al cambio climático minimizando la vulnerabilidad ante los impactos previstos.

El plan podrá adoptar objetivos ambientales específicos basándose en los objetivos ambientales señalados. En todo caso, estos objetivos ambientales específicos responderán a cada uno de los



guztiek in bat etorriko dira.

3.- INGURUMEN IRAUNKORTASUNARI BURUZKO TXOSTENAREN ZABALERA, XEHETASUN MAILA ETA ESPEZIFIKOTASUN GRADUA.

Plan eta programa batzuk ingurumenean dituzten eraginak ebaluatzeari buruz apirilaren 28ko 9/2006 Legeak aipatutako iraunkortasun txostena Ingurumen eraginaren baterako ebaluazioaren prozedura arautzen duen uztailaren 22ko 183/2003 Dekretuak aipatzen duen Ingurumen Eraginaren Baterako Ebaluazioan (IEBE) sartuta dagoela ulertu behar da.

Ondorioz, kasuan kasuko IEBE azterlanaren edukia 183/2003 Dekretuaren eranskinean ezarritakoari jarraiki egituratu behar da:

- 1) Planaren helburu estrategikoen eta helburu horiek lortzeko proposaturiko aukeren deskribapena.
- 2) Beste plan edo programa batzuekiko elkarreraginaren azterketa.
- 3) Planak ukituriko eremuaren ingurumen azterketa, diagnostikoa eta balorazioa.
- 4) Teknikoki arrazoizkoak diren hautabideei buruzko ingurumen azterketa. Hartutako irtenbidearen justifikazioa.
- 5) Planak ingurumenean izan ditzakeen eragin adierazgarriak identifikatzea eta baloratzea.
- 6) Babesteko neurriak, neurri

objetivos ambientales señalados en este apartado.

3.- AMPLITUD, NIVEL DE DETALLE Y GRADO DE ESPECIFICACIÓN DEL INFORME DE SOSTENIBILIDAD AMBIENTAL.

El informe de sostenibilidad al que se refiere la Ley 9/2006, de 28 de abril, sobre evaluación de los efectos de determinados planes y programas en el medio ambiente debe entenderse comprendido en el estudio de Evaluación Conjunta de Impacto Ambiental (ECIA) al que se refiere el Decreto 183/2003, de 22 de julio, por el que se regula el procedimiento de evaluación conjunta de impacto ambiental.

Por tanto, el contenido del estudio de ECIA correspondiente deberá estructurarse conforme a lo establecido en el anexo al Decreto 183/2003.

- 1) Descripción de los objetivos estratégicos del plan y de las alternativas consideradas para alcanzar dichos objetivos.
- 2) Análisis de las interacciones con otros planes y programas.
- 3) Análisis, diagnóstico y valoración ambiental del ámbito afectado por el plan.
- 4) Examen ambiental de las alternativas técnicamente razonables. Justificación de la solución adoptada.
- 5) Identificación y valoración de los probables efectos significativos en el medio ambiente del plan.
- 6) Propuesta de medidas protectoras,



zuzentzaileak eta konpentsazio neurriak hartzeko proposamena.

7) Planaren ondorioen jarraipena eta ikuskapena egiteko programa.

8) Laburpen-agiria.

9) Agiri grafikoak.

Aldarazpenak Lurzoruari eta Hirigintzari buruzko ekainaren 30eko 2/2006 Legean eta hori garatzeko presazko neurriak ezartzen dituen ekainaren 3ko 105/2008 Dekretuaren 31. artikuluan xedatutako agiriak eta txostenak barne hartu behar ditu.

3.1.- Planaren helburu estrategikoen eta helburu horiek lortzeko aintzat hartutako aukeren deskribapena.

Atal honetan sustatzaileak argi azalduko ditu planaren bitartez lortu nahi diren helburuak edo xedeak.

3.2.- Beste plan edo programa batzuekiko elkarreraginen azterketa.

Mungiako Eremu Funtzionaleko Lurralde Plan Partzialaren Aurrerapenean zentzuzko zalantzak agertu dira, Lurzoruari eta Hirigintzari buruzko ekainaren 30eko 2/2006 Legearen 29.1 artikuluan dagoen landagunearen definizioa Etxezuri auzoarentzat egokia ote den. Zehazki, iradokitzen da landaguneak sei baserri ere ez lituzkeela bilduko, Lurzoruari eta Hirigintzari buruzko ekainaren 30eko 2/2006 Legea garatzeko presako neurriei buruzko ekainaren 3ko 105/2008 Dekretuaren 9.1 artikuluan baserriaz ematen den definizioaren arabera, eta landaguneari batasuna eta nortasuna emateko

correctoras y compensatorias.

7) Programa de seguimiento y supervisión de los efectos del plan.

8) Documento de síntesis.

9) Documentación gráfica.

La Modificación deberá contener la documentación y los informes previstos en la Ley 2/2006, de 30 de junio, de Suelo y Urbanismo y en el artículo 31 del Decreto 105/2008, de 3 de junio, de medidas urgentes que la desarrolla.

3.1.- Descripción de los objetivos estratégicos del plan y de las alternativas consideradas para alcanzar dichos objetivos.

En este apartado el promotor se limitará a establecer claramente los objetivos o fines perseguidos por el plan.

3.2.- Análisis de las interacciones con otros planes y programas.

En el Avance del Plan Territorial Parcial del Área Funcional de Mungia se plantean dudas razonables sobre la adecuación del barrio de Etxezuri a la definición de núcleo rural establecida en el artículo 29.1 de la Ley 2/2006, de 30 de junio, de Suelo y Urbanismo. En concreto, se sugiere que no llegaría a los seis caseríos, según la definición de caserío establecida en el artículo 9.1 del Decreto 105/2008, de 3 de junio, de medidas urgentes en desarrollo de la Ley 2/2006, de 30 de junio, de Suelo y Urbanismo, y que no existiría un elemento que lo aglutine y confiera su carácter. En este apartado del estudio de ECIA se analizará la coherencia con este



elementurik ez legokeela. IEBE azterlanaren atal horretan planarekiko koherentzia aztertuko da eta aipatutako zalantzak argituko dira.

3.3.- Planak ukitzen duen eremuaren ingurumen azterketa, diagnosis eta balorazioa.

IEBEren azterlanaren idatz-zati hau ingurumeneko eraginaren baterako ebaluazioaren prozedura arautzen duen uztailaren 22ko 183/2003 Dekretuaren eranskinean ezarritakoari jarraiki garatuko da.

Lurzoruari buruzko Legearen testu bategina onesten duen ekainaren 20ko 2/2008 Legegintzako Errege Dekretuko 15. artikuluan ezarritakoaren arabera, aldaketak arrisku naturalen mapa bat izan behar du.

Halaber, eremuko zona-banaketa akustikoa erantsiko da, 1367/2007 Errege Dekretuaren 5. artikuluan eta V. eranskinean ezarritakoaren arabera egina. Eremua zeharkatzen duen errepidea “f” motako zona akustikotzat joko da (“Garraio azpiegituren sistema orokorre eta beste ekipamendu publiko batzuei lotutako lurralde-sektoreak”) eta auzoko gainerako lurrak, “a” motako eremu akustikotzat (“Bizitegitarako lurralde sektoreak”).

3.4.- Teknikari eta ingurumenari dagokienez bideragarriak diren aukeren ingurumen azterketa. Hautaturiko aukeraren justifikazioa.

Laukizko udalerrian lurzoru urbanizagarri asko dago okupatu gabe, eta, beraz, Udalak identifikaturiko bizitegitarako lur beharrianak eremu horietan ase behar lirateke, lurzoru urbanizaezina are

plan, despejando las dudas señaladas.

3.3.- Análisis, diagnóstico y valoración ambiental del ámbito afectado por el plan.

Este apartado del estudio de ECIA se desarrollará en base a lo establecido en el Anexo al Decreto 183/2003, de 22 de julio, por el que se regula el procedimiento de evaluación conjunta de impacto ambiental.

Según lo establecido en el artículo 15 del Real Decreto Legislativo 2/2008, de 20 de junio, por el que se aprueba el texto refundido de la ley de suelo, la Modificación debe incluir un mapa de riesgos naturales.

Asimismo, se incluirá la zonificación acústica del ámbito, elaborada según lo establecido en el artículo 5 y en el Anexo V del Real Decreto 1367/2007. La carretera que cruza el ámbito se considerará un área acústica de tipo f “Sectores del territorio afectados a sistemas generales de infraestructuras de transporte y otros equipamientos públicos que los reclamen” y el resto del barrio un área acústica de tipo a “Sectores del territorio de uso residencial”.

3.4.- Examen ambiental de las alternativas técnica y ambientalmente viables. Justificación de la solución adoptada.

El municipio de Laukiz dispone de una gran cantidad de suelo urbanizable sin ocupar y, por tanto, las necesidades residenciales identificadas por el ayuntamiento deberían localizarse en esos



gehiago artifizialdu beharrean. Horiek horrela, Laukizko Etxezuri auzoko gaur egungo landagunean beste etxebizitza bat aurreikustea ez legoke behar adina justifikatuta.

Beste alde batetik, kontuan izanik honezkero Laukizko udalerrian etxebizitza bakartu asko daudela eta ingurumenean eragin metakorra dutela, gaur egun familia bakarreko etxebizitzak, familia biko etxebizitzak edo etxebizitza atxikiak egiteko egon daitezkeen eskaria ez litzateke onartu behar, legez eraiki daitezkeen baserriak izan ezik.

3.5.- Ingurumenean planak izan ditzakeen eragin adierazgarrien identifikazioa eta balorazioa.

Ingurumen eraginaren gaineko baterako ebaluazioaren azterlanaren (IEBE) atal honek honakoak izango ditu helburu: plana aplikatzeak ingurumenean ekar ditzakeen eragin garrantzitsuak identifikatu, deskribatu eta ebaluatzea, bai positiboak, bai negatiboak.

Ebaluazioa egiteko erabilitako metodologiak esplizitua izan beharko du, eta, hala badagokio, adierazi beharko dira eraginak baloratzeko eta horiek gainditzeko aurkitutako eragozpen teknikoak, ezagutzakoak eta/edo esperientzia-mailakoak.

3.6.- Neurri babesleak, zuzentzaileak eta konpentsaziozkoak hartzeko proposamena.

Babes-, zuzenketa- eta/edo konpentsazio-neurriak ezarriko dira, aurretik antzemandako ondorio negatibo garrantzitsuetarako. Proposatutako neurriak aplikatzeagatik ekonomia-

espacios y no artificializar aún más el suelo no urbanizable. En estas condiciones la previsión de una vivienda adicional en el actual núcleo rural Etxezuri de Laukiz no estaría suficientemente justificada.

Por otro lado, considerando el importante efecto acumulativo sobre el medio ambiente que tiene el ya elevado número de viviendas aisladas en el municipio de Laukiz, la demanda que pueda existir de vivienda unifamiliar, bifamiliar o adosada, exceptuando los caseríos que legalmente se permita construir, no debería ser satisfecha.

3.5.- Identificación y valoración de los probables efectos significativos del plan en el medio ambiente.

Este apartado del estudio de ECIA se centrará en la identificación, descripción y evaluación de los probables efectos significativos sobre el medio ambiente que puedan derivarse de la aplicación del plan, tanto positivos como negativos.

La metodología utilizada para la evaluación deberá hacerse explícita, señalando, en su caso, las dificultades técnicas, de conocimiento y/o experiencia encontradas para valorar los impactos y cómo estas incertidumbres se han superado.

3.6.- Propuesta de medidas protectoras, correctoras y compensatorias.

Se establecerán medidas protectoras, correctoras y/o compensatorias para los probables efectos negativos significativos detectados previamente. Se estimará, en su caso, el coste económico de la

kostua kalkulatu da, hala badagokio, eta horiek gauzatzeko aldi baterako plangintza egingo da.

3.7.- Planaren ondorioen jarraipena egiteko eta ikuskatzeko programa.

Diseinatzen den jarraipen eta ikuskapen programak, gutxienez, honako hau lortzeko bide eman behar du:

a) Aurretik identifikatutako eragin garrantzitsuen jarraipena, positiboak zein negatiboak. Kasu honetan, aurrez ikusi gabeko ondorio txarrak azkar identifikatzea da kontua, eta halakoak saihesteko neurri egokiak aurrera eramatea.

b) Ezarritako zuzenketa-neurrien eta konpentsazio-neurrien betetze-maila egiaztatzea.

Ikuskapena egiteko ardura duen agintaritzaren zein ikuskapena egiteko unea eta maiztasuna ere beren-beregi adieraziko dira.

3.8.- Laburpen-agiria.

Sintesi dokumentua idatzi beharko da, Ingurumenaren gaineko eraginaren baterako ebaluazio-prozedura arautzen duen uztailaren 22ko 183/2003 Dekretuaren Eranskinen 8. idatz-zatian ezartzen diren ezaugarriak kontuan hartuta.

3.9.- Agiri grafikoak.

Ingurumeneko eraginaren gaineko baterako ebaluazioaren azterlanaren (IEBE) dokumentazio grafikoak 183/2003 Errege Dekretuaren eranskinaren 9. atalean ezarritakoa beteko du. Besteak beste, honako dokumentazio grafikoa

aplikación de las medidas propuestas y se elaborará una planificación temporal para la ejecución de las mismas.

3.7.- Programa de seguimiento y supervisión de los efectos del plan.

El programa de seguimiento y supervisión que se diseñe debe permitir, al menos, lo siguiente:

a) El seguimiento de los impactos significativos previamente identificados, tanto positivos como negativos. En este caso, se trata de identificar con prontitud los efectos adversos no previstos y llevar a cabo las medidas adecuadas para evitarlos.

b) Verificar el grado de cumplimiento de las medidas correctoras y compensatorias previstas.

Se señalará, expresamente, tanto la autoridad responsable de la supervisión como el momento y frecuencia de la misma.

3.8.- Documento de síntesis.

Deberá redactarse un documento de síntesis con las características que se establecen en el apartado 8 del Anexo al Decreto 183/2003, de 22 de julio, por el que se regula el procedimiento de evaluación conjunta de impacto ambiental.

3.9.- Documentación gráfica.

La documentación gráfica del estudio de ECIA responderá a lo establecido en el apartado 9 del Anexo al Decreto 183/2003. Se incluirá, entre otra, la siguiente documentación gráfica:



sartuko da:

a) 1367/2007 Errege Dekretuaren 5.4 artikuluan ezarritakoari erantzuten dion zonakatze akustikoko planoak.

b) Arrisku naturalen mapa.

c) Antzemandako eta kartografian jaso daitezkeen eraginaren plano espezifikoak.

d) Kartografian jaso daitezkeen babes-, zuzenketa- eta konpentsazio-neurrien plano espezifikoak.

e) Hala badagokio, ikuskatuko diren eremu edo baliabideak erakusten dituen planoak.

4.- INFORMAZIO- ETA KONTSULTA-MODALITATEAK.

Ingurumenean zenbait planek eta programek dituzten ondorioak ebaluatzeko apirilaren 28ko 9/2006 Legearen 9. eta 10. artikuluek ezarritakoa betetzeko, atal honetan, informazio- eta kontsulta-modalitateak zehazten dira. Zehazki, organo sustatzaileak hurrengo jarduketak egingo ditu:

a) Ukitutako administrazio publikoei eta herritar interesdunei kontsulta egitea, planaren lehenengo agiria eta ingurumen eraginaren baterako ebaluaziorako azterlana bidaliz. Ukitutako administrazio publikoak eta herritar interesdunak, kontsulta egin behar zaienak, aipatutako agiri honen atal egokian adierazitakoak izango dira, gutxienez, eta 45 egun izango dituzte, gutxienez, agiriak aztertze eta oharrak egiteko.

a) Plano de la zonificación acústica que responda a lo establecido en el artículo 5.4 del Real Decreto 1367/2007.

b) Mapa de riesgos naturales.

c) Plano específico de los impactos detectados y cartografiados.

d) Plano específico de las medidas protectoras, correctoras y compensatorias cartografiados.

e) Plano reflejando, en su caso, los ámbitos o recursos que van a ser objeto de supervisión.

4.- MODALIDADES DE INFORMACIÓN Y CONSULTA.

En cumplimiento de lo establecido en los artículos 9 y 10 de la Ley 9/2006, de 28 de abril, sobre evaluación de los efectos de determinados planes y programas en el medio ambiente, en el presente apartado se definen las modalidades de información y consulta. En concreto, el órgano promotor realizará las siguientes actuaciones:

a) Consulta a las Administraciones Públicas afectadas y al público interesado mediante remisión del primer documento del plan y de su estudio de evaluación conjunta de impacto ambiental. Las Administraciones Públicas afectadas y público interesado objeto de consulta serán, cuando menos, las señaladas e identificadas en el apartado correspondiente de este Documento de Referencia y dispondrán de, al menos, 45 días para su examen y formulación



b) Planaren lehenengo agiria eta ingurumen eraginaren baterako ebaluaziorako azterlana jendaurrean jartzea eta, horretarako, iragarkia argitaratzea Bizkaiko Aldizkari Ofizialean; hori eskura egongo da, gutxienez, 45 egunez, aztertu eta oharrak egiteko.

5.- INGURUMEN ERAGINARI BURUZKO AURRETIAZKO TXOSTENA ESKATZEA.

183/2003 Dekretuaren 17. artikuluan ezarritakoa aplikatzeko, Aldaketaren hasierako onarpenaren aurretik, plana izapidetzeko organo eskudunak, kasu honetan Laukizko Udalak, ingurumen organo honi ingurumen eraginari buruzko aurretiazko txostena emateko eskatuko dio; horrekin batera, aldaketaren aurrerapena edo lehen agiria ere aurkeztu beharko dira, bai eta ingurumen eraginaren baterako ebaluazioaren gaineko azterlana ere, erreferentziako agiri honetan zehaztutako gutxieneko edukiarekin.

Horrenbestez, Bizkaiko Lurralde Historikoko Foru Erakundeen Hautapenari, Antolaketari, Araubideari eta Jardunbideari buruzko otsailaren 13ko 3/87 Foru Arauaren 39.i) eta 67.1 artikuluetan eta Ingurumen Sailaren egitura organikoa arautzen duen Bizkaiko Foru Aldundiaren abenduaren 13ko 206/2011 Foru Dekretuan xedatutakoarekin bat etorritik, sinatzaileak ondokoa aurkezten dizu:

de observaciones.

b) Información pública del primer documento del plan y de su estudio de evaluación conjunta de impacto ambiental mediante inserción de anuncio en el Boletín Oficial de Bizkaia, disponiendo al menos 45 días para su examen y formulación de observaciones.

5.- SOLICITUD DE INFORME PRELIMINAR DE IMPACTO AMBIENTAL.

En aplicación de lo establecido en el artículo 17 del Decreto 183/2003, con carácter previo a la aprobación inicial de la Modificación, el órgano competente para la tramitación del plan, en este caso el Ayuntamiento de Laukiz, solicitará a este órgano ambiental la emisión del Informe Preliminar de Impacto Ambiental, debiendo acompañar la solicitud del avance o primer documento de la Modificación y del estudio de evaluación conjunta de impacto ambiental, con el contenido mínimo especificado en este Documento de Referencia.

En consecuencia y de conformidad con lo dispuesto en el artículo 39. letra i) y 67.1 de la Norma Foral 3/87, de 13 de febrero, sobre Elección, Organización, Régimen y Funcionamiento de las Instituciones Forales del Territorio Histórico de Bizkaia y el Decreto Foral de la Diputación Foral de Bizkaia 206/2011, de 13 de diciembre, por el que se regula la estructura orgánica del Departamento de Medio Ambiente, el que suscribe tiene el honor de someter a V.I. la siguiente:



EBAZPEN-PROPOSAMENA





LEHENENGOA: "LAUKIZKO ARAU SUBSIDIARIOEN ALDAKETA ETXEZURIKO LANDAGUNEAN" IZENENKO ALDAKETAREN INGURUMEN EBALUAZIORAKO **ERREFERENTZIAKO AGIRIA** onestea, goian azaltzen den bezala.

BIGARRENA: onespén hori Laukizko Udalarari jakinaraztea.

PROPUESTA DE RESOLUCION

PRIMERO: Aprobar el **DOCUMENTO DE REFERENCIA PARA LA EVALUACIÓN AMBIENTAL DE LA MODIFICACIÓN DE LAS NORMAS SUBSIDIARIAS DE LAUKIZ EN EL NÚCLEO RURAL DE ETXEZURI**, en los términos que anteceden.

SEGUNDO: Notificar dicha aprobación al Ayuntamiento de Laukiz.

<p>INGURUMEN KALITATEKO GOI MAILAKO TEKNIKARIA / EL TECNICO SUPERIOR DE CALIDAD AMBIENTAL</p>  <p>Javier Cáceres Lafuente</p>	<p>INGURUMENAREN GAINEN ERAGINAREN EBALUAZIORAKO ATALEKO BURUA / EL JEFE DE LA SECCION DE EVALUACION DE IMPACTO AMBIENTAL</p>  <p>Iñaki Benito Iza</p>
<p>INGURUMENAREN KALITATEA ZAINTEKO ZERBITZUKO BURUA / EL JEFE DEL SERVICIO DE CALIDAD AMBIENTAL</p>  <p>Unai Gangoiti Ciscar</p>	<p>INGURUMENENKO ZUZENDARI NAGUSIA / LA DIRECTORA GENERAL DE MEDIO AMBIENTE</p>  <p>Maria Uribe Guerendiain</p>

Hala ere, zuk zeuk ebatziko duzu bidezkoa dena.

Proposamen horrekin bat etorri, haren edukiaren arabera ebatzi da.

1570 zenbakiko FORU AGINDUA, 2012ko azaroaren 9koa, "Laukizko Arau

No obstante, V.I. resolverá lo procedente.

Conforme con la propuesta que antecede se resuelve de acuerdo con su contenido.

ORDEN FORAL número 1570 de 9 de noviembre de 2012, por la que se



Bizkaiko Foru
Aldundia
Diputación
Foral de Bizkaia

Ingurumen
Saila
Departamento de
Medio Ambiente

*Subsidiarioen aldaketa Etxezuriko
landagunean" izeneko aldatetaren
ingurumen ebaluaziorako
erreferentziako agiria onestea ebazten
duena.*

*resuelve aprobar el Documento de
Referencia para la evaluación ambiental
de la Modificación de las Normas
Subsidiarias de Laukiz en el núcleo rural
de Etxezuri.*

Bilbon, 2012ko azaroaren 9an.

Izp./Fdo.: Iosu Madariaga Garamendi

INGURUMENEN FORU DIPUTATUA
EL DIPUTADO FORAL DE MEDIO AMBIENTE