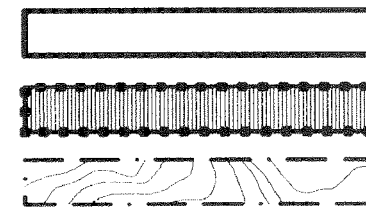


IRAKURBIDE: / LEYENDA:



CLASIFICACIONES DEL SUELO

- SUELO URBANO
- SUELO APTO PARA URBANIZAR
- SUELO NO URBANIZABLE

EQUIPO

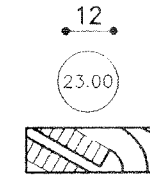


- VIALIDAD
- ESPACIOS LIBRES
- DEPORTIVO
- ADMINISTRATIVO, DOCENTE, CULTURAL, SOCIAL, SANITARIO, RELIGIOSO.
- INFRAESTRUCTURAS

EDIFICACION

- EDIFICACION PROYECTADA (Volumetria especifica)
- LINEA DE MAXIMA OCUPACION
- PORCHES EN PLANTA BAJA
- EDIFICACION EXISTENTE
- SEPARACION MINIMA A EDIFICACION EXTERIOR AL AREA ESCOLAR
- AMBITO DE LA ORDENACION

VIALIDAD

- ANCHURA EN METROS DE LA SECCION VIARIA
- RASANTES DE VIALIDAD
- VIALES Y APARCAMIENTOS



**MODIFICACIÓN PUNTUAL DE NORMAS SUBSIDIARIAS
ÁREA ESCOLAR. ATXONDO - BIZKAIA**

**ÁMBITO DE LA ORDENACIÓN Y
ORDENACIÓN PORMENORIZADA DEL ÁREA ESCOLAR**

0.04 / ORD.POR.

PROYECTO: PROIEKTU:
DENOMINACION: IZENDAPENA:
PLANO Nº: PLANU ZBKIA:
PROMOTOR: ERAGILEA:

AYUNTAMIENTO DE ATXONDO
ATXONDOKO UDALA



REVISOR: BERRIKUS:
ESCALA: ESKALA:
REDACTORES: EGILEAK:

| | |
|---|-------------------|
| REV.: 00 | FECHA: JUNIO 2015 |
| BERRIKUS.: 00 | DATA: JUNIO 2015 |
| | |
| A1: 1 / 1000 | A3: 1 / 2000 |
| JUAN ÁNGEL LARRAÑAGA GURIDI ARQUITECTO | |
| JON ANDA LAZPITA ABOGADO | |
| | |