








LEYENDA

-  ÁMBITO DE LA MODIFICACIÓN PUNTUAL
-  SUPERFICIE DE LA MODIFICACIÓN PUNTUAL
12.595,09 m²

ESTRUCTURA DE LA PROPIEDAD

PARCELAS PRIVADAS

-  EXCMO. AYUNTAMIENTO DE ETXEBARRIA 10.389,95 m²
-  M^o ASUNCIÓN GANDIAGA URKIDI 906,14 m²
-  JUAN LUIS LARREINA IRIARTE 321,95 m²
-  ESTEBAN ESPILLA TXURRUKA
MIREN JAIONE GISASOLA GISASOLA
LUIS FERNANDO ARRIETA MALAXTEBARRIA
ROSARIO BEREZIARTUA URZURIAGA 533,19 m²
-  MARIA TERESA ARRIZBALAGA ALBERDI 336,96 m²

PARCELAS PÚBLICAS


-  JARDINES 66,95 m²
-  DOMINIO PÚBLICO HIDRÁULICO 39,95 m²

TOTAL 12.595,09 m²



ETXEBARRIA

7^o MODIFICACIÓN PUNTUAL DE LAS NORMAS SUBSIDIARIAS DE PLANEAMIENTO DEL MUNICIPIO DE ETXEBARRIA EN BIZKAIA



PROMOTOR: EXCMO. AYUNTAMIENTO DE ETXEBARRIA

FASE: APROBACIÓN INICIAL FECHA: MAYO 2016

PLANO: ESTRUCTURA DE LA PROPIEDAD DEL SUELO

ESCALA: DIN-A1: 1/500 REVISIÓN: 00 N^o PLANO: 1.6

ESCALA: DIN-A3: 1/1000 BERRIKUSPENA: PLANO ZXIA: 1.6

HIRIA
ARKITEKTURA ESTUDIOA

Hiru Zutabe Plaza, 5. Baxo. BILBAO
Basoalea Plaza, 2. Baxo. BILBAO

info@hiria.us
944 441 139

FIRMA: PATXI ENRIKETA BARRITA / XENIA MONDO MAGUREGI
GORKA BEREZTUA MORAN

El presente documento es copia de su original del que es autor Hiria Arkitectura Estudioa, su utilización total o parcial, así como cualquier reproducción o cesión a terceros, requerirá la previa autorización expresa de su autor, quedando en todo caso prohibidos cualquier modificación unilateral del mismo.