





- **ÁMBITO DE ACTUACIÓN** - 12.595,09 m²
- SUELO NO URBANIZABLE**
-  **PRADOS Y CULTIVOS ATLÁNTICOS** - 5.782,05 m²
-  **ÁREA DE PROTECCIÓN DE CURSOS DE AGUA SUPERFICIALES** - 4.828,41 m²
-  **PLANTACIONES FORESTALES** - 1.917,68 m²
- SUELO URBANO**
-  **USO RESIDENCIAL** - 66,95 m²



ETXEBARRIA

7ª MODIFICACIÓN PUNTUAL DE LAS NORMAS SUBSIDIARIAS DE PLANEAMIENTO DEL MUNICIPIO DE ETXEBARRIA EN BIZKAIA

 **BIZKAIKO ETXEBARRIAKO UDALAREN PLANGINTZAREN ORDEZKO ARAUEN 7ª ALDAKETA PUNTUALA**

PROMOTOR: EXCMO. AYUNTAMIENTO DE ETXEBARRIA

FASE: APROBACIÓN INICIAL FECHA: MAYO 2016

PLANO: NN.SS. ETXEBARRIA. ESTADO ACTUAL. FRAGMENTO DEL PLANO 2. ESTRUCTURA GENERAL Y ORGÁNICA DEL TERRITORIO.

ESCALA: DIN-A1: 1/1000 REVISIÓN: BERRIKUSPENA: 00 Nº PLANO: 1.2

 **HIRIA** Hiru Zutabe Plaza, 5. Bajo. BILBAO info@hiria.eus
ARKITEKTURA ESTUDIOA Basoalea Plaza, 2. Bajo. LEKEITIO 944 441 139

FIRMA: PATXI ENKOLANDIARRITA / XEIMA FERRON MAGUREGI GORNA BERRISTAIN MORAN

El presente documento es copia de su original del que es autor Hiria Arkitektura Estudioa, su utilización total o parcial, así como cualquier reproducción o copia o fotocopia, requerirá la previa autorización expresa de su autor, quedando en todo caso prohibida cualquier modificación unilateral del mismo.