




# AMOROTO



## ARMARRIAREN DESKRIBAPENA

Armarri erdibitua: 1., zilarrean karraska berdea, kolore bereko zelaian; 2., gorrian urrezko prozesio-gurutzea eta gotzain makila sotuer eran ipinita eta mitra bat goian, hau be urrean.

## AITAMEN HISTORIKOA

Busturiko merindadeko eleizatea, lehenago Amoredo deitzen zana.


1882an Ramon Adan de Iarza geologoak historiaurreko haitzulo bat aurkitu eban udal barruti honetan eta "Errekaseko leizea" (gaur egun Armiña) deitu eutsan; leize-hartzaren arrastoak aurkitu dira bertan.

San Martingo ermitategiaren ganean 1919an izen bereko parrokia eraiki zan Leon X.a Aita Santuaren bulaz, eta XVII. mendearen amaieran eraberritu zan. Lekeitioko Andra Mariko kabildoaren onuradun bik zerbitzaten eben. Herri honetan basogintza eta abeltzantza ziran nagusi, artoa, garia, indabak eta gaztainak produzitzen ziran, eta urun-errotak, kaliza harrobiak eta ehundegi bat zituan.

Jose Andres de Antxurra gotzainaren jaioterria zan, XVIII. mendean, Amerikan, Trujilloko gotzaina izan zanarena.

## IKURRIÑA

Deskribapena: egin barik dago. Purpura kolore ilunekoia izango da. Alde batetik Bizkaiko armarrria izango dau, eta beste aldean Amorotoko armarrria, neurri berekoa.




## DESCRIPCIÓN DEL ESCUDO

Escudo partido: 1º, en campo de plata, una carrasca de sinople, terrasada de lo mismo. 2º, en campo de gules, una cruz procesional y un báculo episcopal, puestos en sotuer, de oro y surmontados de una mitra, también de oro.

## RESEÑA HISTÓRICA

Anteiglesia perteneciente a la merindad de Busturia, antiguamente llamada Amoredo.

En 1882 el geólogo Ramón Adán de Iarza descubrió, en sus términos, la cueva prehistórica que denominó "Cueva de las Errekas" (Actualmente Armiña) con restos de osos de las cavernas.



Sobre el eremitorio de San Martín se fundó, en 1519, la parroquia del mismo nombre por bula del Papa León X, siendo reformada a fines del XVII. Estaba servida por dos beneficiarios pertenecientes al cabildo de su matriz, Santa María de Lekeitio. Pueblo forestal y ganadero, producía maíz, trigo, alubias y castañas y explotaba molinos harineros, canteras de piedra caliza y un telar.

Fue cuna del obispo José Andrés de Antxurra, que lo fue de Trujillo en América en el siglo XVIII.

## BANDERA

Descripción: sin realizar. Será de color púrpura oscuro. Por un lado llevará el escudo de Bizkaia y, en iguales proporciones, en el otro lado el escudo de Amoroto.